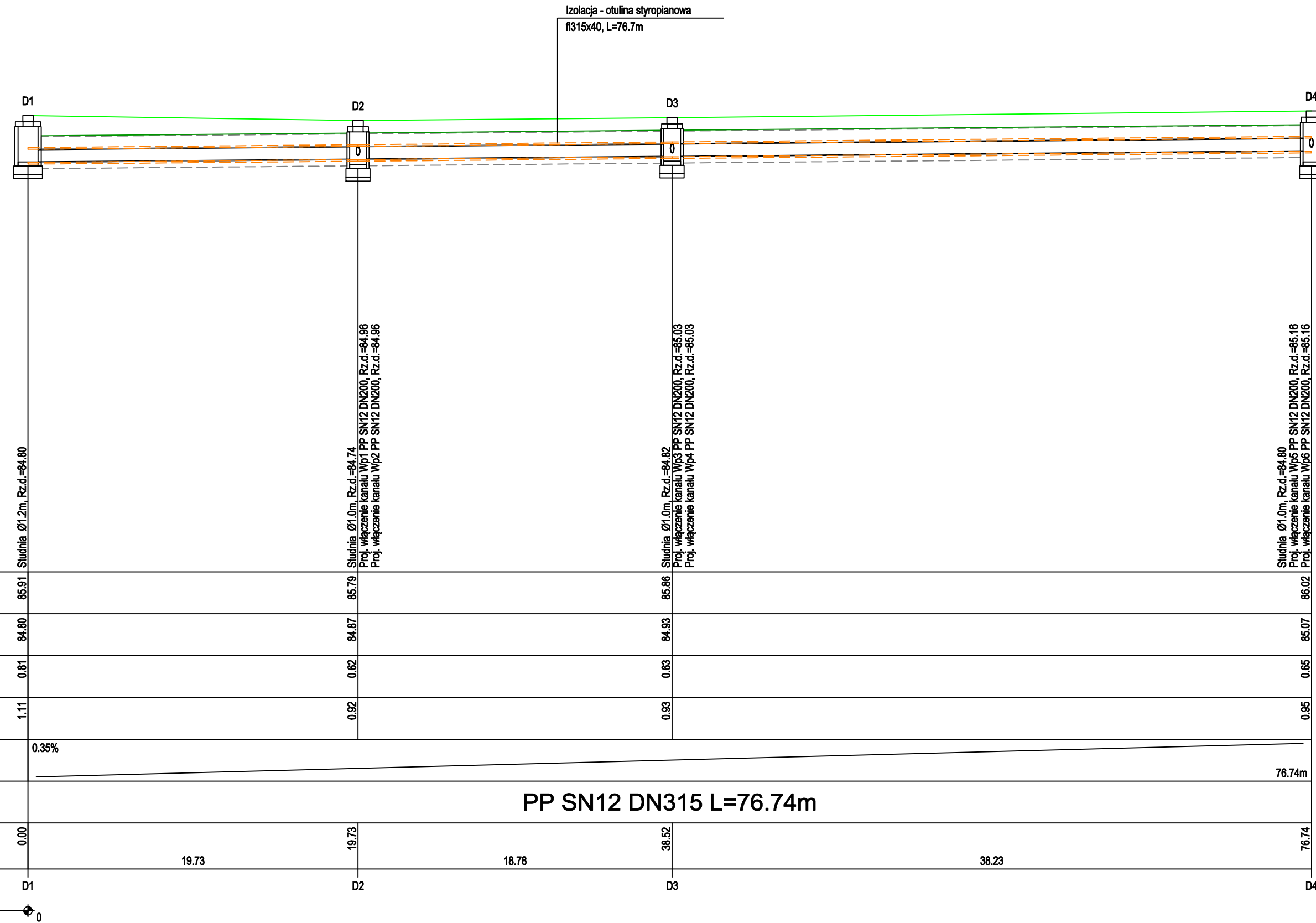




1. Przed realizacją należy potwierdzić rzędne wysokościowe terenu i istniejącej sieci deszczowej do której planuje się włączenie projektowanego odcinka sieci.
2. Przed realizacją uzgodnić rzędne wysokościowe istniejącego uzbrojenia znajdującego się na trasie projektowanej sieci deszczowej. W przypadku natrafienia na niezidentyfikowane uzbrojenie lub wystąpienie kolizji nieuwzględnionej w projekcie, należy skontaktować się z projektantem w celu ustalenia dalszego toku postępowania.
3. Wykonać podsypkę o miąższości 15 cm pod rurą oraz obsypkę o miąższości 30 cm nad stropem rury.

————— teren
 - - - - - obsypka, podsypka
 - - - - - otulina styropianowa gr. 4cm



OZNACZENIE PROFILU:		D1	Studia		Studia		Studia		Studia	
POZIOM PORÓWNAWCZY		75.00 m n.p.m.								
RZĘDNA TERENU ISTN.		85.91		85.79		85.86		86.02		86.02
RZĘDNA DNA KANAŁU		84.80		84.87		84.93		85.07		85.07
NAZIOM		0.81		0.62		0.63		0.65		0.65
ZAGŁĘBIENIE DNA KANAŁU		1.11		0.92		0.93		0.95		0.95
SPADKI, DŁUGOŚCI										76.74m
ŚREDNICA, MATERIAŁ		PP SN12 DN315 L=76.74m								
ODLEGŁOŚCI		0.00	19.73	18.78	38.52	38.23	76.74			
HEKTOMETRY		D1	D2	D3	D4					
P.S.I./EPI-Grat, Generator rysunkowy Profil Koordynator 6.0										

Wykonawca	 <div>DROMOST</div>	DROMOST SP. Z O.O. UL. TRÓJPOLE 3b, 61-693 POZNAŃ TEL: +48 61 827-76-70, FAX: +48 61 827-76-71 REGON630536655 NIP781-00-42-784 KRS0000175056		Data 06.2025
Inwestor	VOX ACTIVE Sp. z o.o. Sp. k. ul. Gdańska 143 62-004 Czerwonak		Stadium PT	
Przebudowa ulicy Polickiej wraz z budową ulic 2KD-D i 1KD-Dxs w Poznaniu - Etap III i IV				
BRANŻA INSTALACYJNA				
Stanowisko	Imię i nazwisko	Nr uprawnień	Specjalność	Podpis
Projektant	mgr inż. M.Ludwiczak	WKP/0386/POOS/22	Inżynieryjna instalacyjna	
Opracowujący	inż. Z. Golimowska	-	-	
Sprawdzający	mgr inż. P. Baraniak	WKP/0127/PWOS/14	Inżynieryjna instalacyjna	
PROFIL PODŁUŻNY KANALIZACJI DESZCZOWEJ			Skala Nr rys.	1:250 03-02